



PREFECTURE DES ALPES MARITIMES

**PLAN DE PRÉVENTION DES RISQUES
NATURELS PRÉVISIBLES
D'INCENDIES DE FORÊT**

COMMUNE DE LA GAUDE

Porter à connaissance

PRESCRIPTION : 16 décembre 2003

Version 2 – juillet 2009

PLAN DE PREVENTION DES RISQUES NATURELS PREVISIBLES D'INCENDIES DE FORET

SOMMAIRE

TITRE I - PORTEE DU PLAN DE PREVENTION DES RISQUES NATURELS D'INCENDIE DE FORETS (PPRIF) - DISPOSITIONS GENERALES.....	4
Article 1 - Champ d'application.....	4
Article 2 - Division du territoire en zones.....	4
Article 3 - Effets du PPRIF.....	6
Article 4 - Définitions des termes employés.....	6
TITRE II – REGLEMENTATION DES PROJETS.....	9
TITRE II. CHAPITRE 1- DISPOSITIONS APPLICABLES EN ZONE ROUGE (R) et (R0).....	9
TITRE II. CHAPITRE 1. SECTION 1 – DISPOSITIONS GENERALES APPLICABLES EN ZONE ROUGE (R) ET (R0).....	9
Article 5 - Occupations et utilisations du sol autorisées.....	9
Article 6 - Sont interdits :.....	11
Article 7 - Accès et voirie.....	11
Article 8 - Caractéristiques des terrains, distance aux constructions voisines, densité.....	12
Article 9 - Dispositions constructives, réserves d'hydrocarbures, dispositions applicables aux projets autorisés et aux bâtiments existants.....	12
Article 10 - Espaces libres et plantations, espaces naturels, dispositions applicables aux projets autorisés et aux bâtiments existants.....	12
TITRE II. CHAPITRE 1. Section 2 – Dispositions particulières applicables en zone (R0)	13
Article 11 - Sont autorisés sous conditions :	13
A condition de ne pas aggraver les risques par ailleurs et de ne pas en créer de nouveaux, les travaux de protection contre le risque d'incendie sont autorisés.....	13
TITRE II. CHAPITRE 2 - DISPOSITIONS APPLICABLES EN ZONE BLEUE (B1a, B1, B2).....	14
TITRE II. CHAPITRE 2. SECTION – DISPOSITIONS PARTICULIERES APPLICABLES EN ZONE B1a.....	14
Article 12 - Occupations et utilisations du sol autorisées.....	14
Article 13 - Occupations et utilisations du sol interdites.....	15
Article 14 - Accès et voirie.....	15
Article 15 - Desserte par les réseaux.....	16
Article 16 - Caractéristiques des terrains – distance aux constructions voisines – densité.....	16
Article 17 - Dispositions constructives – Réserves d'hydrocarbures – dispositions applicables aux projets autorisés et aux bâtiments existants.....	17
Article 18 - Espaces libres et plantations, espaces naturels - dispositions applicables aux projets autorisés et aux bâtiments existants.....	17
TITRE II. CHAPITRE 2. SECTION 2 – DISPOSITIONS PARTICULIERES APPLICABLES EN ZONE B1.....	18
Article 19 - Occupations et utilisations du sol autorisées.....	18
Article 20 - Occupations et utilisations du sol interdites.....	19
Article 21 - Accès et voirie.....	20
Article 22 - Desserte par les réseaux.....	20
Article 23 - Caractéristiques des terrains, distance aux constructions voisines, densité.....	21
Article 24 - Dispositions constructives – Réserves d'hydrocarbures – dispositions applicables aux projets autorisés et aux bâtiments existants.....	21
Article 25 - Espaces libres et plantations, espaces naturels - dispositions applicables aux projets autorisés et aux bâtiments existants.....	21

TITRE II. CHAPITRE 2. SECTION 3 – DISPOSITIONS PARTICULIERES APPLICABLES EN ZONE B2.....	22
<u>Article 26 - Occupations et utilisations du sol autorisées.....</u>	<u>22</u>
<u>Article 27 - Occupations et utilisations du sol interdites.....</u>	<u>23</u>
<u>Article 28 - Accès et voirie.....</u>	<u>23</u>
<u>Article 29 - Article 4 -Desserte par les réseaux.....</u>	<u>24</u>
<u>Article 30 - Caractéristiques des terrains – distance aux constructions voisines – densité.....</u>	<u>24</u>
<u>Article 31 - Dispositions constructives – Réserves d’hydrocarbures – dispositions applicables aux projets autorisés et aux bâtiments existants.....</u>	<u>24</u>
<u>Article 32 - Article 7 - Espaces libres et plantations, espaces naturels - dispositions applicables aux projets autorisés et aux bâtiments existants.....</u>	<u>25</u>
TITRE 3 - MESURES DE PREVENTION, DE PROTECTION ET DE SAUVEGARDE INCOMBANT A LA COMMUNE.....	27
<u>Article 33 - Points d’eau.....</u>	<u>27</u>
<u>Article 34 - Aménagement de voirie.....</u>	<u>28</u>
<u>Article 35 - Création et entretien des zones débroussaillées</u>	<u>28</u>
<u>Article 36 - Création de places de retournement.....</u>	<u>29</u>
<u>Article 37 - Plan communal de sauvegarde.....</u>	<u>29</u>
TITRE 4 - DISPOSITIONS SPECIFIQUES APPLICABLES AUX ETABLISSEMENTS ACCUEILLANT DU PUBLIC	30

TITRE I - PORTEE DU PLAN DE PREVENTION DES RISQUES NATURELS D'INCENDIE DE FORETS (PPRIF) - DISPOSITIONS GENERALES

Article 1 - Champ d'application

Le présent règlement s'applique au territoire de la commune de La Gaude.

En application de l'article L562-1 du code de l'environnement, les plans de prévention des risques naturels prévisibles ont pour objet :

« 1° De délimiter les zones exposées aux risques, dites "zones de danger", en tenant compte de la nature et de l'intensité du risque encouru, d'y interdire tout type de construction, d'ouvrage, d'aménagement ou d'exploitation agricole, forestière, artisanale, commerciale ou industrielle ou, dans le cas où des constructions, ouvrages, aménagements ou exploitations agricoles, forestières, artisanales, commerciales ou industrielles pourraient y être autorisés, prescrire les conditions dans lesquelles ils doivent être réalisés, utilisés ou exploités ;

2° De délimiter les zones, dites "zones de précaution", qui ne sont pas directement exposées aux risques mais où des constructions, des ouvrages, des aménagements ou des exploitations agricoles, forestières, artisanales, commerciales ou industrielles pourraient aggraver des risques ou en provoquer de nouveaux et y prévoir des mesures d'interdiction ou des prescriptions telles que prévues au 1° ;

3° De définir les mesures de prévention, de protection et de sauvegarde qui doivent être prises, dans les zones mentionnées au 1° et au 2°, par les collectivités publiques dans le cadre de leurs compétences, ainsi que celles qui peuvent incomber aux particuliers ;

4° De définir, dans les zones mentionnées au 1° et au 2°, les mesures relatives à l'aménagement, l'utilisation ou l'exploitation des constructions, des ouvrages, des espaces mis en culture ou plantés existants à la date de l'approbation du plan qui doivent être prises par les propriétaires, exploitants ou utilisateurs. »

Article 2 - Division du territoire en zones

En application de l'article R. 562-3 du code de l'environnement, le plan de prévention des risques naturels prévisibles d'incendie de forêts (PPRIF) de la commune de La Gaude comprend :

1°) Une zone de danger subdivisée en deux zones « rouges » et en trois zones « bleues » :

- Zone de danger rouge R :

Dans la zone de danger rouge R le niveau de danger est fort.

Les phénomènes peuvent atteindre une grande ampleur au regard des conditions actuelles d'occupation de l'espace, de la configuration topographique et des contraintes de lutte contre l'incendie.

Afin de ne pas augmenter l'exposition des personnes et des biens au danger, le principe qui y prévaut est l'interdiction de l'urbanisation.

- Zone de danger rouge R0 :

Dans la zone de danger rouge R0, le niveau de danger est fort.

Les protections existantes ne permettent pas de défendre le territoire de cette zone contre le risque d'incendie de forêt.

Afin de ne pas augmenter l'exposition des personnes et des biens au danger, le principe qui y prévaut est l'interdiction de l'urbanisation.

Toutefois, après réalisation d'équipements (réseau d'hydrant, borne incendie ou voie d'accès adaptée à la circulation des engins de secours), la zone R0 pourrait être défendue contre les incendies.

- Zone de danger bleue B1a :

Dans la zone de danger B1a, le niveau de danger est modéré. Le territoire de cette zone est contiguë avec celui de la zone de niveau de danger fort.

Des protections contre les incendies peuvent être réalisées de manière collective ou individuelle afin de supprimer ou de réduire substantiellement l'exposition des personnes et des biens au danger.

L'urbanisation y est autorisée, sous réserve du respect de prescriptions particulières.

- Zone de danger bleue B1 :

Dans la zone de danger B1, le niveau de danger est modéré.

Des protections contre les incendies peuvent être réalisées de manière collective ou individuelle afin de supprimer ou de réduire substantiellement l'exposition des personnes et des biens au danger.

L'urbanisation y est autorisée, sous réserve du respect de prescriptions particulières.

- Zone de danger bleue B2 :

Dans la zone de danger B2, le niveau de danger est faible.

Des protections contre les incendies peuvent être réalisées de manière collective ou individuelle afin de supprimer ou de réduire substantiellement l'exposition des personnes et des biens au danger.

L'urbanisation y est autorisée, sous réserve du respect de prescriptions particulières.

2°) Une zone de précaution :

Sans objet dans le cas du présent PPRIF.

Article 3 - Effets du PPRIF

1°) Sur les documents d'urbanisme :

Le PPRIF est une servitude d'utilité publique.

A ce titre, il doit être annexé au plan local d'urbanisme (P.L.U.), conformément à l'article L.126-1 du code de l'urbanisme.

2°) Les effets du PPR et de sa non application :

La nature et les conditions d'exécution des techniques de prévention prises pour l'application du présent règlement sont définies et mises en oeuvre sous la responsabilité du propriétaire, du maître d'ouvrage et du maître d'oeuvre concernés par les constructions, travaux et installations visés.

En application de l'alinéa III de l'article R562-5 du code de l'environnement, les travaux de prévention prescrits par le plan de prévention des risques naturels prévisibles concernant les biens existants antérieurement à l'approbation de ce plan ne sont rendus obligatoires que s'ils ont un coût inférieur à 10% de la valeur vénale ou estimée des biens concernés à la date d'approbation du présent plan.

Le respect des dispositions du P.P.R. conditionne la possibilité pour l'assuré de bénéficier de la réparation des dommages matériels directement occasionnés par l'intensité anormale d'un agent naturel, lorsque l'état de catastrophe naturelle sera constaté par arrêté interministériel.

A défaut de mise en oeuvre des mesures dans le délai prescrit, le préfet peut, après mise en demeure non suivie d'effet, ordonner la réalisation de ces mesures aux frais du propriétaire, de l'exploitant ou de l'utilisateur.

Le non-respect des dispositions du P.P.R. est puni des peines prévues à l'article L.480-4 du code de l'urbanisme, en application de l'article L.562-5 du code de l'Environnement.

Article 4 - Définitions des termes employés

1°) Point d'eau normalisé :

Un point d'eau normalisé est constitué :

- soit par un poteau d'incendie de 100 mm assurant un débit de 60 m³/h sous une pression résiduelle de 1 bar ;
- soit par un réservoir de 120 m³ ou auto-alimenté fournissant 120 m³ en 2 heures accessible aux services incendies ;
- soit par une solution technique mixte combinant un poteau de débit supérieur à 30m³/h et un ou des réservoirs interconnectés complétant à 120 m³ disponibles en 2 h la quantité d'eau fournie par le poteau ; le poteau d'incendie et le raccord d'alimentation des réservoirs devant se situer à proximité.

Un point d'eau normalisé peut être public ou privé et doit, dans ce dernier cas, être géré par une Association Syndicale de Propriétaires créée conformément à l'ordonnance du 1^{er} juillet 2004 (cf. annexe 3 du présent règlement).

En tous cas, un point d'eau normalisé est réceptionné par le service départemental d'incendie et de secours (SDIS) afin, notamment, de vérifier son accessibilité et sa manœuvrabilité.

2°) Voie défendue :

Une voie défendue est une section de voie, à double issues, présentant une largeur de bande de roulement supérieure ou égale à 5 mètres, comprise entre deux points d'eau normalisés distants de 300 mètres maximum.

Elle est inscrite sur une liste mise à jour en tant que de besoin par la commune. Cette liste figure en annexe 5 du présent règlement.

3°) Habitations de la 1^{ère} famille :

Conformément à l'arrêté ministériel du 31 janvier 1986 relatif à la protection contre l'incendie des bâtiments à usage d'habitation, les habitations de la 1^{ère} famille sont :

Les habitations individuelles isolées ou jumelées à un étage sur rez-de-chaussée au plus ;

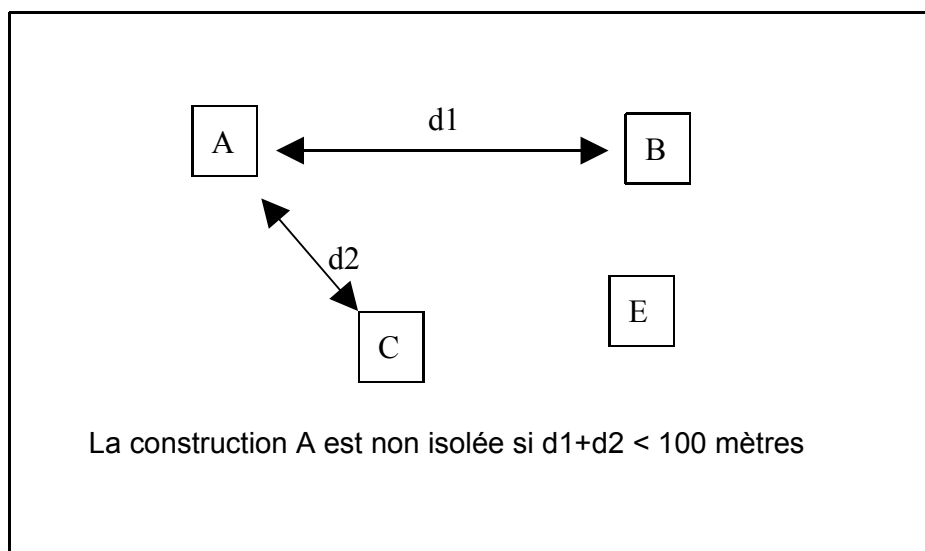
Les habitations individuelles à rez-de-chaussée groupées en bande.

Toutefois, sont également classées en 1^{ère} famille, les habitations individuelles à un étage sur rez-de-chaussée, groupées en bande lorsque les structures de chaque habitation concourant à la stabilité du bâtiment sont indépendantes de celles de l'habitation contiguë.

4°) Habitat non isolé :

Un bâtiment d'habitation ou d'activité est non isolé s'il se situe à proximité d'au moins deux bâtiments d'habitation ou d'activité existants, et si la somme des distances par rapport à ces deux bâtiments existants est inférieure à 100 mètres (cf. figure 1 du présent règlement).

Figure 1. Habitation non isolée



5°) Construction existante :

Une construction est existante lorsque qu'elle est achevée et a bénéficié d'une autorisation d'urbanisme à la date de l'approbation du présent PPRIF.

6°) Extension limitée :

Une extension d'une construction est limitée est une augmentation d'au plus de 30 % de la SHON existante dans la limite de 200 m² de SHON.

TITRE II – REGLEMENTATION DES PROJETS

Il s'agit de l'ensemble des projets nouveaux ou concernant les biens et activités existants.

Est considéré comme projet l'ensemble des constructions, ouvrages, aménagements ou exploitations agricoles, forestières, artisanales ou industrielles susceptibles d'être réalisés. Ainsi, les projets d'extensions, de changements de destination ou de reconstruction après sinistre, les infrastructures, les occupations et utilisations du sol soumises à permis de construire ou à déclaration préalable ou au permis d'aménager définis par le code de l'urbanisme sont concernés par le titre II.

TITRE II. CHAPITRE 1- DISPOSITIONS APPLICABLES EN ZONE ROUGE (R) ET (R0)

TITRE II. CHAPITRE 1. SECTION 1 – DISPOSITIONS GENERALES APPLICABLES EN ZONE ROUGE (R) ET (R0)

Article 5 - Occupations et utilisations du sol autorisées

1°) Sont autorisés sans condition :

- les travaux agricoles et forestiers ;
- les aménagements, travaux et ouvrages destinés à protéger la forêt ou les constructions existantes ;
- les locaux techniques permettant d'assurer la gestion des équipements de lutte contre les risques d'incendie de forêts ;
- les piscines privées et bassins ;
- la construction de lignes électriques de type HTB et THT.

2°) Sont autorisés sous conditions :

A condition de ne pas aggraver les risques (notamment de ne pas augmenter le nombre de personnes exposées au danger) et de ne pas en créer de nouveaux :

- les travaux d'entretien et de gestion courants ainsi que les travaux de mise aux normes de confort des bâtiments implantés antérieurement ;
- les annexes des bâtiments d'habitation (garages, abris de jardin etc.) sous réserve qu'elles ne fassent pas l'objet d'une occupation humaine permanente;
- les locaux techniques nécessaires à la gestion agricole ou forestière de la zone (entrepôts à matériel, engins, stockage des récoltes..);

- la construction de lignes électriques de type BT et HTA. sous réserve d'être réalisées en conducteurs isolés ;
- les infrastructures publiques de transport terrestre, les réseaux techniques et les équipements nécessaires au fonctionnement des services publics, sous réserve de compenser les éventuels risques induits.
- une seule et unique extension limitée à 15 m² de SHON d'une habitation ayant bénéficié d'une autorisation d'urbanisme sous réserve qu'un point d'eau normalisé soit situé à moins de 150 mètres ;
- la reconstruction d'un bâtiment sinistré sous réserve que l'origine du sinistre ne soit pas liée à un incendie de forêt) et d'être défendu par un point d'eau normalisé à moins de 150 m.

- **Si le sinistre est un incendie de forêt**, le projet de reconstruction doit être soumis à l'examen de la sous-commission départementale pour la sécurité contre les risques d'incendie de forêt, lande, maquis et garrigue créée auprès de la Commission Consultative Départementale de Sécurité et d'Accessibilité des Alpes-Maritimes

- En cas d'avis favorable de la-dite commission , le projet ne doit pas dépasser la SHON initiale et doit respecter les prescriptions ci-après :

Prescriptions relatives aux voiries :

La voirie menant à la construction depuis la voie publique doit avoir une largeur supérieure ou égale à 3,5 m avec un Té de retournement de 10 m de profondeur.

Prescriptions relatives aux règles de reconstruction :

- Enveloppes : Les enveloppes des bâtiments constituées par des murs en dur doivent représenter une durée coupe feu d'une demi-heure. Les revêtements de façades doivent présenter un critère de réaction au feu M0, les parties de façades incluses dans le volume des vérandas comprises. Sont interdites les maisons en bois et ossature bois.

- Ouvertures : L'ensemble des ouvertures doit être occultable par des dispositifs présentant une durée coupe feu d'une demi-heure, les jointures assurant un maximum d'étanchéité, les parties de façades incluses dans le volume des vérandas comprises.

- Couvertures : Les revêtements de couvertures devront être classés en catégorie M0, la partie de couverture incluse dans le volume des vérandas comprise. Toutefois, les revêtements de couvertures classés en catégorie M1, M2, M3 peuvent être utilisés s'ils sont établis sur un support continu en matériau incombustible ou en panneaux de bois ou tout autre matériau reconnu équivalent par le Comité d'Etude et de Classification des Matériaux et des éléments de construction par rapport au danger d'incendie .Il ne devra pas y avoir de partie combustible à la jonction entre la toiture et les murs.

– Cheminées : Les conduits extérieurs doivent être équipés dans leur partie située au-delà de leur débouché en toiture d'un clapet coupe feu d'une demi-heure et actionnable depuis l'intérieur de la construction ; doivent être réalisés en matériau MO et présentant une durée coupe feu ½ heure depuis leur débouché en toiture jusqu'au niveau du clapet coupe feu et munis d'un pare-étincelles en partie supérieure.

- Conduites et canalisations diverses : Les conduites et canalisations qui desservent l'habitation et qui sont apparentes à l'extérieur doivent présenter une durée coupe feu de traversée d'une demi-heure.

- Gouttières et descentes d'eau : Les gouttières et descentes d'eau doivent être réalisées en matériaux M1 minimum.

– Auvents : Les toitures doivent être réalisées en matériau M1 au minimum et ne pas traverser les murs d'enveloppe de la construction.

– Barbecues : Les barbecues fixes qui constituent une dépendance d'habitation doivent être équipés de dispositifs pare étincelles et de bac de récupération des cendres situés hors de l'aplomb de toute végétation.

Prescriptions relatives à la prévention des risques d'incendie

- Existence d'un point d'eau normalisé à moins de 150 m.

- Présence d'un réseau d'aspenseurs possédant une autonomie d'une demi-heure (débit unitaire 15 m³/h, distance entre aspenseurs de 10 m, motopompe).

- Distance à plus de 10 m des bâtiments des réserves de combustibles solides et les tas de bois.

- Largeur des voies privées ouvertes à la circulation desservant plusieurs bâtiments suffisante pour permettre en tout point le croisement de 2 véhicules sans ralentissement, ni manœuvre.

- Curage régulier des gouttières pour éliminer les aiguilles et feuillages s'y trouvant afin de prévenir les risques de mise à feu des toitures.

- Les haies doivent être placées à plus de 10 m de la reconstruction et ne pas contenir d'espèces très combustibles. Les premiers feuillages des arbres doivent être éloignés d'au moins 5 mètres de tout point des constructions. La plantation à proximité des bâtiments ou de manière continue d'espèces très combustibles (mimosas, cyprès,...) est à proscrire.

Article 6 - Sont interdits :

Sont interdits, tous travaux, ouvrages, aménagements ou constructions de quelque nature qu'ils soient, à l'exception de ceux mentionnés à l'article 5 et à l'article 11.

Article 7 - Accès et voirie

Sur les parcelles ou parties de parcelles où le débroussaillage n'est pas obligatoire au titre de l'article 10, l'Etat et les collectivités territoriales propriétaires de voies ouvertes à la circulation publique, ainsi que les sociétés concessionnaires des autoroutes, procèdent à

leurs frais au débroussaillage et au maintien en état débroussaillé, sur une bande dont la largeur est fixée par arrêté préfectoral.

Ces dispositions sont applicables aux voies privées ouvertes à la circulation du public.

Article 8 - Caractéristiques des terrains, distance aux constructions voisines, densité

Sans objet.

Article 9 - Dispositions constructives, réserves d'hydrocarbures, dispositions applicables aux projets autorisés et aux bâtiments existants

En raison de sa situation en zone de danger, le maître d'ouvrage et le constructeur de l'extension du bâtiment projeté, de la rénovation d'un bâtiment existant, de la reconstruction d'un bâtiment sinistré devront s'assurer que ce bâtiment dispose des caractéristiques techniques permettant d'assurer, en sécurité, le confinement de ses habitants en cas de feu de forêt pendant une durée d'au moins une demi-heure (annexe 1 Règles de construction).

L'installation aérienne de réserves d'hydrocarbures (liquéfiés et liquides) ainsi que le passage à l'air libre des canalisations alimentant les bâtiments sont interdits.

Les propriétaires, exploitants ou utilisateurs de citernes ou réserves aériennes d'hydrocarbures liquides ou liquéfiés procéderont à la suppression de celles-ci et, éventuellement, à leur remplacement par des citernes enterrées ou enfouies.

Les conduites d'alimentation depuis ces citernes jusqu'aux constructions seront enfouies à une profondeur réglementaire - aucun passage à l'air libre ne sera maintenu.

L'ensemble de ces travaux est à la charge des propriétaires, exploitants ou utilisateurs et doivent être réalisés dans les meilleurs délais à compter de la date d'approbation du présent P.P.R., et sans excéder les cinq ans prévus à l'article R 562-5 II du Code de l'Environnement

Il est recommandé aux propriétaires des bâtiments existants de s'assurer du respect de mesures techniques appropriées pour se prémunir contre le risque d'incendie de forêt ou pour en limiter les conséquences (annexe 1 Prévention des risques d'incendie).

Article 10 - Espaces libres et plantations, espaces naturels, dispositions applicables aux projets autorisés et aux bâtiments existants

Pour lutter efficacement contre les incendies de forêt et en limiter les conséquences, il est nécessaire, à proximité des constructions, de réduire la biomasse facilement combustible par débroussaillage, de disposer d'eau en quantité et pression suffisantes et de pouvoir circuler sans risque sur les voies d'accès.

Les arbres sont élagués et leur taille est entretenue de telle sorte que les premiers feuillages soient maintenus à une distance minimale de 5 mètres de tout point des constructions.

Le débroussaillage et le maintien en état débroussaillé sont obligatoires sur les zones répondant à l'une des situations suivantes :

- a) Abords des constructions, chantiers, travaux et installations de toute nature, sur une profondeur de cent mètres, ainsi que des voies privées y donnant accès, sur une profondeur de dix mètres de part et d'autre de la voie ;

- b) Terrains situés dans les zones urbaines délimitées par un plan d'occupation des sols rendu public ou approuvé, ou un document d'urbanisme en tenant lieu ;
- c) Terrains servant d'assiette à l'une des opérations régies par les articles L. 311-1, L. 315-1, et L.322-2 du code de l'urbanisme (zones d'aménagement concertées, lotissements, associations foncières urbaines) ;
- d) Terrains mentionnés à l'article L. 443-1 du code de l'urbanisme (camping et stationnement de caravanes) ;
- e) Terrains situés dans les zones délimitées et spécifiquement définies comme devant être débroussaillées et maintenues en état débroussaillé en vue de la prévention des constructions, par un plan de prévention des risques naturels prévisibles établi en application des articles L. 562-1 à L. 562-7 du code de l'environnement. Les travaux sont à la charge des propriétaires des constructions pour la protection desquelles la servitude est établie, ou de leurs ayants droits.

Dans les cas mentionnés au a) ci-dessus, les travaux sont à la charge du propriétaire des constructions, chantiers, travaux et installations et de ses ayant droits.

Dans les cas mentionnés aux b), c) et d) ci-dessus, les travaux sont à la charge du propriétaire du terrain et de ses ayant droits.

TITRE II. CHAPITRE 1. SECTION 2 – DISPOSITIONS PARTICULIÈRES APPLICABLES EN ZONE (R0)

Article 11 - Sont autorisés sous conditions :

A condition de ne pas aggraver les risques par ailleurs et de ne pas en créer de nouveaux, les travaux de protection contre le risque d'incendie sont autorisés.

Pour rendre, à terme, la zone défendable contre le risque d'incendie, les protections réalisées devront a minima consister en :

- La réalisation d'une voie entre l'espace naturel et le périmètre à protéger, ayant les caractéristiques suivantes :
 - bande de roulement d'au moins 3,5 mètres de largeur ; cette largeur étant portée à 5 mètres si la voie sert aussi de desserte de constructions ;
 - une bande débroussaillée et maintenue en état débroussaillé de 100 mètres de large coté espace naturel, à partir de la voie ci-dessus ;
 - un réseau de points d'eau normalisés le long de cette voie avec au minimum un point d'eau normalisé à chaque extrémité de celle-ci et, si sa longueur dépasse 300 mètres, une succession de points d'eau normalisés dont l'espacement devra être inférieur à 300 mètres ;
 - des sur-largeurs de 3 mètres de large sur 15 mètres de long au niveau de chaque point d'eau normalisé.
 - pente en long inférieure à 15 % ;
 - rayons de courbure supérieurs à 9 mètres si la voie est réservée au seul usage des pompiers ;

- La réalisation de deux issues sur toutes les voiries du réseau public,
- L'élargissement des voiries publiques pour permettre le croisement de deux véhicules sans ralentissement.

Le maintien en condition d'utilisation des ouvrages est à la charge du maître d'ouvrage qui les a réalisés ou d'une association syndicale de propriétaires (ASL).

TITRE II. CHAPITRE 2 - DISPOSITIONS APPLICABLES EN ZONE BLEUE (B1a, B1, B2)

TITRE II. CHAPITRE 2. SECTION – DISPOSITIONS PARTICULIERES APPLICABLES EN ZONE B1a

Article 12 - Occupations et utilisations du sol autorisées

1°) Sont autorisés sans condition :

- les travaux agricoles et forestiers,
- les aménagements, travaux et ouvrages destinés à protéger la forêt ou les constructions existantes ;
- les locaux techniques permettant d'assurer la gestion des équipements de lutte contre les risques d'incendie de forêts ;
- les piscines privées et bassins ;
- la construction de lignes électriques de type HTB et THT.

2°) Sont autorisés sous conditions :

A condition de ne pas aggraver les risques (et notamment de ne pas augmenter le nombre de personnes exposées au danger) et de ne pas en créer de nouveaux :

- les travaux d'entretien et de gestion courants ainsi que les travaux de mise aux normes de confort des bâtiments implantés antérieurement ;
- les changements de destination des bâtiments ;
- les annexes des bâtiments d'habitation (garages, abris de jardin...) sous réserve qu'elles ne fassent pas l'objet d'une occupation humaine permanente ;
- la reconstruction d'un bâtiment sinistré à condition d'être défendu par un point d'eau normalisé à moins de 150 m ;

- l'aménagement des campings existants ;
- les locaux techniques nécessaires à la gestion agricole ou forestière de la zone (entrepôts à matériel, engins, stockage des récoltes...);
- la construction de lignes électriques de type BT et HTA à condition d'être réalisées en conducteurs isolés ;
- les infrastructures publiques de transport terrestre et les réseaux techniques et les équipements nécessaires au fonctionnement des services publics, à condition de compenser les éventuels risques induits ;
- la création de terrains publics d'accueil de gens du voyage à condition de disposer des protections suivantes :
 - o voirie périmétrale avec un point d'eau normalisé tous les 300 mètres, débroussaillage de l'ensemble des installations jusqu'à 100 mètres à l'extérieur de la voie périmétrale ainsi qu'un local de confinement permettant la protection des résidents à raison de 1 m² par personne ;
 - o Ces terrains devront être fermés pendant la période rouge définie par l'arrêté préfectoral n° 2002-243 portant réglementation en vue de prévenir les incendies de forêts du 19 juin 2002 ou par tout autre arrêté préfectoral pouvant s'y substituer.

3°) Occupations et utilisations du sol autres que celles autorisées aux 1°) et 2°)

Les occupations et utilisations du sol autres que celles autorisées aux 1°) et 2°) ne sont autorisées que si elles respectent les dispositions des articles 14 à 18.

Article 13 - Occupations et utilisations du sol interdites

Sont interdits tous travaux, ouvrages, aménagements ou constructions de quelque nature qu'ils soient, à l'exception de ceux mentionnés à l'article 1 ainsi que :

- la création et l'extension des terrains de camping ou de caravanning et les habitations légères de loisirs ;
- les constructions et installations en bois.

Article 14 - Accès et voirie

1°) La réalisation d'une opération d'urbanisme groupée (lotissement, permis de construire groupés, Z.A.C) est soumise aux prescriptions suivantes :

- au contact de la zone rouge, une voie périphérique, équipée de points d'eau normalisés, à double issue ou terminée par un dispositif agréé de retournement, sépare l'ensemble des bâtiments de la zone rouge. Une bande débroussaillée et maintenue en état débroussaillé, de 100 mètres de large la borde coté espace naturel.

- les voies internes (à double issue de préférence) ont des rayons de courbure supérieurs à 9 mètres, une pente en long inférieure à 15 %, et une bande de roulement d'une largeur minimum de 5 m ou toute autre solution agréée par le SDIS ;
- en cas d'accès en cul de sac, ceux-ci sont de longueur inférieure à 60 m et équipés en bout d'une aire ou d'un TE de retournement réglementaires (voir schéma en annexe 2)
- dans le cas de fermeture de la voirie interne par un portail automatique, celui-ci devra comporter un système de déverrouillage agréé par la Commission Consultative Départementale de Sécurité et d'Accessibilité

2°) La réalisation d'une opération d'urbanisme individuelle est soumise aux prescriptions suivantes :

- la voie d'accès nouvellement créée a des rayons de courbure supérieurs à 9 mètres, une pente en long inférieure à 15 %, et une bande de roulement d'une largeur minimum de 3 mètres ;
- en cas d'accès en cul de sac, celui-ci est de longueur inférieure à 60 m ou il est équipé en bout d'une aire ou d'un TE de retournement réglementaires (voir schéma en annexe 2)

Sur les parcelles ou parties de parcelles où le débroussaillage n'est pas obligatoire au titre de l'article 7, l'Etat et les collectivités territoriales propriétaires de voies ouvertes à la circulation publique, ainsi que les sociétés concessionnaires des autoroutes, procèdent à leurs frais au débroussaillage et au maintien en état débroussaillé, sur une bande dont la largeur est fixée par arrêté préfectoral.

Ces dispositions sont applicables aux voies privées ouvertes à la circulation du public.

Article 15 - Desserte par les réseaux

Toute occupation et utilisation du sol autres que celles autorisées aux 1°). et 2°). de l'article 1 doit :

- soit être située à une distance inférieure ou égale à 150 mètres d'un point d'eau normalisé ;
- soit, s'il s'agit d'une habitation de 1^{ère} famille, être située à une distance inférieure ou égale à 100 mètres d'une voie défendue.

Ces distances sont mesurées sur la voie utilisée par les engins d'incendie.

Article 16 - Caractéristiques des terrains – distance aux constructions voisines – densité

1°) Cas d'une opération individuelle (à l'exclusion de celles réalisées dans le cadre des opérations d'urbanisme visées à l'alinéa suivant) :

- Tout bâtiment d'habitation ou d'activité nouveau doit être situé à proximité d'au moins deux bâtiments à usage d'habitation ou d'activité existants, la somme des distances par rapport aux deux bâtiments existants ne devra pas excéder 100 mètres.

- Cette règle ne concerne pas une extension limitée d'un bâtiment existant. On entend par extension limitée une augmentation maximum de 30 % de la SHON existante sans excéder 200 m² de SHON totale.

2°) Cas de la réalisation d'une opération d'urbanisme groupée (lotissement, permis de construire groupés, Z.A.C,...) :

- densité minimale de quatre bâtiments à l'hectare sur le territoire concerné par le projet ;
- ou immeuble(s) constituant plus de 600 m² de surface de plancher hors œuvre nette sur le territoire concerné par le projet.

Article 17 - Dispositions constructives – Réserves d'hydrocarbures – dispositions applicables aux projets autorisés et aux bâtiments existants

En raison de sa situation en zone de danger, le maître d'ouvrage et le constructeur du bâtiment projeté ou de la rénovation d'un bâtiment existant, devront s'assurer que ce bâtiment dispose des caractéristiques techniques permettant d'assurer, en sécurité, le confinement de ses habitants en cas de feux de forêt (annexe 1 Règles de construction).

L'installation aérienne de réserves d'hydrocarbures (liquéfiés et liquides) ainsi que le passage à l'air libre des canalisations alimentant les bâtiments sont interdits.

Les propriétaires, exploitants ou utilisateurs de citernes ou réserves aériennes d'hydrocarbures liquides ou liquéfiés procéderont à la suppression de celles-ci et, éventuellement, à leur remplacement par des citernes enterrées ou enfouies.

Les conduites d'alimentation depuis ces citernes jusqu'aux constructions seront enfouies à une profondeur réglementaire - aucun passage à l'air libre ne sera maintenu.

L'ensemble de ces travaux est à la charge des propriétaires, exploitants ou utilisateurs et doivent être réalisés dans les meilleurs délais à compter de la date d'approbation du présent PPRIF, et sans excéder les cinq ans prévus à l'article R 562-5 II du Code de l'Environnement.

Il est recommandé aux propriétaires des bâtiments existants de s'assurer du respect de mesures techniques appropriées pour se prémunir contre le risque d'incendie de forêt ou pour en limiter les conséquences (annexe 1 Prévention des risques d'incendie).

Article 18 - Espaces libres et plantations, espaces naturels - dispositions applicables aux projets autorisés et aux bâtiments existants

Pour lutter efficacement contre les incendies de forêt et en limiter les conséquences, il est nécessaire, à proximité des constructions, de réduire la biomasse facilement combustible par débroussaillage, de disposer d'eau en quantité et pression suffisantes et de pouvoir circuler sans risque sur les voies d'accès.

Le débroussaillage et le maintien en état débroussaillé sont obligatoires sur les zones répondant à l'une des situations suivantes :

- a) Abords des constructions, chantiers, travaux et installations de toute nature, sur une profondeur de cent mètres, ainsi que des voies privées y donnant accès, sur une profondeur de dix mètres de part et d'autre de la voie ;

- b) Abords des installations classées présentant un danger d'explosion, d'émanation de produits nocifs en cas d'incendie, sur une profondeur de cent mètres ;
- c) Terrains situés dans les zones urbaines délimitées par un plan d'occupation des sols rendu public ou approuvé, ou un document d'urbanisme en tenant lieu ;
- d) Terrains servant d'assiette à l'une des opérations régies par les articles L. 311-1, L. 315-1, et L.322-2 du code de l'urbanisme (zones d'aménagement concertées, lotissements, associations foncières urbaines) ;
- e) Terrains mentionnés à l'article L. 443-1 du code de l'urbanisme (camping et stationnement de caravanes) ;
- f) Terrains situés dans les zones délimitées et spécifiquement définies comme devant être débroussaillées et maintenues en état débroussaillé en vue de la prévention des constructions, par un plan de prévention des risques naturels prévisibles établi en application des articles L. 562-1 à L. 562-7 du code de l'environnement. Les travaux sont à la charge des propriétaires des constructions pour la protection desquelles la servitude est établie, ou de leurs ayant droits.

Dans les cas mentionnés au a) et b) ci-dessus, les travaux sont à la charge du propriétaire des constructions, chantiers, travaux et installations et de ses ayant droits.

Dans les cas mentionnés aux c), d) et e) ci-dessus, les travaux sont à la charge du propriétaire du terrain et de ses ayant droits.

TITRE II. CHAPITRE 2. SECTION 2 – DISPOSITIONS PARTICULIERES APPLICABLES EN ZONE B1

Article 19 - Occupations et utilisations du sol autorisées

1°) Sont autorisés sans condition :

- les travaux agricoles et forestiers,
- les aménagements, travaux et ouvrages destinés à protéger la forêt ou les constructions existantes ;
- les locaux techniques permettant d'assurer la gestion des équipements de lutte contre les risques d'incendie de forêts ;
- les piscines privées et bassins ;
- la construction de lignes électriques de type HTB et THT.

2°) Sont autorisés sous conditions :

A condition de ne pas aggraver les risques (et notamment de ne pas augmenter le nombre de personnes exposées au danger) et de ne pas en créer de nouveaux :

- les travaux d'entretien et de gestion courants ainsi que les travaux de mise aux normes de confort des bâtiments implantés antérieurement;
- les changements de destination des bâtiments;
- les annexes des bâtiments d'habitation (garages, abris de jardin...) sous réserve qu'elles ne fassent pas l'objet d'une occupation humaine permanente ;
- la reconstruction d'un bâtiment sinistré à condition d'être défendu par un point d'eau normalisé à moins de 150 m ;
- l'aménagement des campings existants ;
- les locaux techniques nécessaires à la gestion agricole ou forestière de la zone (entrepôts à matériel, engins, stockage des récoltes...) ;
- la construction de lignes électriques de type BT et HTA à condition d'être réalisées en conducteurs isolés ;
- les infrastructures publiques de transport terrestre et les réseaux techniques et les équipements nécessaires au fonctionnement des services publics à condition de compenser les éventuels risques induits ;
- la création de terrains publics d'accueil de gens du voyage à condition de disposer des protections suivantes :
 - Voirie périmétrale avec un point d'eau normalisé tous les 300 mètres, débroussaillage de l'ensemble des installations jusqu'à 100 mètres à l'extérieur de la voie périmétrale ainsi qu'un local de confinement permettant la protection des résidents à raison de 1 m² par personne.
 - Ces terrains devront être fermés pendant la période rouge définie par l'arrêté préfectoral n° 2002-243 portant réglementation en vue de prévenir les incendies de forêts du 19 juin 2002 ou par tout autre arrêté préfectoral pouvant s'y substituer.

3°) Occupations et utilisations du sol autres que celles autorisées aux 1°) et 2°)

Les occupations et utilisations du sol autres que celles autorisées aux 1°) et 2°) ne sont autorisées que si elles respectent les dispositions des articles 21 à 25

Article 20 - Occupations et utilisations du sol interdites

Tous travaux, ouvrages, aménagements ou constructions de quelque nature qu'ils soient, à l'exception de ceux mentionnés à l'article 19 ainsi que :

- La création et l'extension des terrains de camping ou de caravanning et les habitations légères de loisirs ;
- Les constructions et ossatures en bois.

Article 21 - Accès et voirie

1°) La réalisation d'une opération d'urbanisme groupée (lotissement, permis de construire groupés, Z.A.C) est soumise aux prescriptions suivantes :

- au contact d'une zone rouge, une voie périphérique, équipée de points d'eau normalisés, à double issue ou terminée par un dispositif agréé de retournement, sépare l'ensemble des bâtiments de la zone rouge. Une bande débroussaillée et maintenue en état débroussaillé, de 50 mètres de large la borde coté espace naturel.
- les voies internes (à double issue de préférence) ont des rayons de courbure supérieurs à 9 mètres, une pente en long inférieure à 15 %, et une bande de roulement d'une largeur minimum de 5 m ou toute autre solution agréée par le SDIS ;
- en cas d'accès en cul de sac, ceux-ci sont de longueur inférieure à 60 m et équipés en bout d'une aire ou d'un TE de retournement réglementaires (voir schéma en annexe 2)
- dans le cas de fermeture de la voirie interne par un portail automatique, celui-ci devra comporter un système de déverrouillage agréé par la Commission Consultative Départementale de Sécurité et d'Accessibilité

2°) La réalisation d'une opération d'urbanisme individuelle est soumise aux prescriptions suivantes :

- la voie d'accès nouvellement créée a des rayons de courbure supérieurs à 9 mètres, une pente en long inférieure à 15 %, et une bande de roulement d'une largeur minimum de 3 mètres;
- en cas d'accès en cul de sac, celui-ci est de longueur inférieure à 60 m ou il est équipé en bout d'une aire ou d'un TE de retournement réglementaires (voir schéma en annexe 2)

Sur les parcelles ou parties de parcelles où le débroussaillage n'est pas obligatoire au titre de l'article 25, l'Etat et les collectivités territoriales propriétaires de voies ouvertes à la circulation publique, ainsi que les sociétés concessionnaires des autoroutes, procèdent à leurs frais au débroussaillage et au maintien en état débroussaillé, sur une bande dont la largeur est fixée par arrêté préfectoral.

Ces dispositions sont applicables aux voies privées ouvertes à la circulation du public.

Article 22 - Desserte par les réseaux

Toute occupation et utilisation du sol (autres que celles autorisées aux 1°). et 2°). de l'article 19 ci-dessus) doit :

- soit être située à une distance inférieure ou égale à 150 mètres d'un point d'eau normalisé
- soit, s'il s'agit d'une habitation de 1^{ère} famille, être située à une distance inférieure ou égale à 100 mètres d'une voie défendue.

Ces distances sont mesurées sur la voie utilisée par les engins d'incendie.

Article 23 - Caractéristiques des terrains ,distance aux constructions voisines, densité

1°) Cas d'une opération individuelle (à l'exclusion de celles réalisées dans le cadre des opérations d'urbanisme visées à l'alinéa suivant) :

-tout bâtiment d'habitation ou d'activité nouveau doit être situé à proximité d'au moins deux bâtiments à usage d'habitation ou d'activité existants, la somme des distances par rapport aux deux bâtiments existants ne devra pas excéder 100 mètres.

-Cette règle ne concerne pas une extension limitée d'un bâtiment existant. On entend par extension limitée une augmentation maximum de 30 % de la SHON existante sans excéder 200 m² de SHON totale.

2°) Cas de la réalisation d'une opération d'urbanisme groupée (lotissement, permis de construire groupés, Z.A.C,...) :

- densité minimale de quatre bâtiments à l'hectare sur le territoire concerné par le projet

- ou immeuble(s) constituant plus de 600 m² de surface de plancher hors œuvre nette sur le territoire concerné par le projet.

Article 24 - Dispositions constructives – Réserves d'hydrocarbures – dispositions applicables aux projets autorisés et aux bâtiments existants

En raison de sa situation en zone de danger, le maître d'ouvrage et le constructeur du bâtiment projeté ou de la rénovation d'un bâtiment existant, devront s'assurer que ce bâtiment dispose des caractéristiques techniques permettant d'assurer, en sécurité, le confinement de ses habitants en cas de feux de forêt (annexe 1 Règles de construction).

L'installation aérienne de réserves d'hydrocarbures (liquéfiés et liquides) ainsi que le passage à l'air libre des canalisations alimentant les bâtiments sont interdits.

Les propriétaires, exploitants ou utilisateurs de citernes ou réserves aériennes d'hydrocarbures liquides ou liquéfiés procéderont à la suppression de celles-ci et, éventuellement, à leur remplacement par des citernes enterrées ou enfouies.

Les conduites d'alimentation depuis ces citernes jusqu'aux constructions seront enfouies à une profondeur réglementaire - aucun passage à l'air libre ne sera maintenu.

L'ensemble de ces travaux est à la charge des propriétaires, exploitants ou utilisateurs et doivent être réalisés dans les meilleurs délais à compter de la date d'approbation du présent P.P.R., et sans excéder les cinq ans prévus à l'article R 562-5 II du Code de l'Environnement.

Il est recommandé aux propriétaires des bâtiments existants de s'assurer du respect de mesures techniques appropriées pour se prémunir contre le risque d'incendie de forêt ou pour en limiter les conséquences (annexe 1 Prévention des risques d'incendie).

Article 25 - Espaces libres et plantations, espaces naturels - dispositions applicables aux projets autorisés et aux bâtiments existants

Pour lutter efficacement contre les incendies de forêt et en limiter les conséquences, il est nécessaire, à proximité des constructions, de réduire la biomasse facilement combustible par débroussaillage, de disposer d'eau en quantité et pression suffisantes et de pouvoir circuler sans risque sur les voies d'accès.

Le débroussaillage et le maintien en état débroussaillé sont obligatoires sur les zones répondant à l'une des situations suivantes :

- a) Abords des constructions, chantiers, travaux et installations de toute nature, sur une profondeur cinquante mètres dans le secteur B1, ainsi que des voies privées y donnant accès, sur une profondeur de dix mètres de part et d'autre de la voie ;
- b) Abords des installations classées présentant un danger d'explosion, d'émanation de produits nocifs en cas d'incendie, sur une profondeur de cent mètres ;
- c) Terrains situés dans les zones urbaines délimitées par un plan d'occupation des sols rendu public ou approuvé, ou un document d'urbanisme en tenant lieu ;
- d) Terrains servant d'assiette à l'une des opérations régies par les articles L. 311-1, L. 315-1, et L.322-2 du code de l'urbanisme (zones d'aménagement concertées, lotissements, associations foncières urbaines) ;
- e) Terrains mentionnés à l'article L. 443-1 du code de l'urbanisme (camping et stationnement de caravanes) ;
- f) Terrains situés dans les zones délimitées et spécifiquement définies comme devant être débroussaillées et maintenues en état débroussaillé en vue de la prévention des constructions, par un plan de prévention des risques naturels prévisibles établi en application des articles L. 562-1 à L. 562-7 du code de l'environnement. Les travaux sont à la charge des propriétaires des constructions pour la protection desquelles la servitude est établie, ou de leurs ayant droits.

Dans les cas mentionnés au a) et b) ci-dessus, les travaux sont à la charge du propriétaire des constructions, chantiers, travaux et installations et de ses ayant droits.

Dans les cas mentionnés aux c), d) et e) ci-dessus, les travaux sont à la charge du propriétaire du terrain et de ses ayant droits.

TITRE II. CHAPITRE 2. SECTION 3 – DISPOSITIONS PARTICULIERES APPLICABLES EN ZONE B2

Article 26 - Occupations et utilisations du sol autorisées

1°) Sont autorisés sans conditions

- les travaux agricoles et forestiers,
- les aménagements, travaux et ouvrages destinés à protéger la forêt ou les constructions existantes ;
- les locaux techniques permettant d'assurer la gestion des équipements de lutte contre les risques d'incendie de forêts ;

- les piscines privées et bassins ;
- la construction de lignes électriques ;
- les équipements nécessaires au fonctionnement des services publics ;
- les travaux d'entretien et de gestion courants ainsi que les travaux de mise aux normes de confort des bâtiments implantés antérieurement à l'approbation du présent projet ;
- les changements de destination des bâtiments ;
- la reconstruction d'un bâtiment sinistré ;
- les annexes des bâtiments d'habitation (garages, abris de jardin) ;
- les locaux techniques nécessaires à la gestion agricole ou forestière de la zone (entrepôts à matériel, engins, stockage des récoltes...) à condition de ne pas aggraver les risques ou leurs effets ;
- extension limitée d'un bâtiment existant. On entend par extension limitée une augmentation maximum de 30 % de la SHON existante sans excéder 200 m² de SHON totale.

2°) Occupations et utilisations du sol autres que celles autorisées au 1°)

Les occupations et utilisations du sol autres que celles autorisées au 1°) ne sont autorisées que si elles respectent les dispositions des articles 28 à 32.

Article 27 - Occupations et utilisations du sol interdites

Tous travaux, ouvrages, aménagements ou constructions de quelque nature qu'ils soient, à l'exception de ceux mentionnés à l'article 26.

Article 28 - Accès et voirie

1°) La réalisation d'une opération d'urbanisme groupée (lotissement, permis de construire groupés, Z.A.C) est soumise aux prescriptions suivantes :

- les voies internes (à double issue de préférence) ont des rayons de courbure supérieurs à 9 mètres, une pente en long inférieure à 15 %, et une bande de roulement d'une largeur minimum de 5 m ou toute autre solution agréée par le SDIS ;

- en cas d'accès en cul de sac, ceux-ci sont de longueur inférieure à 60 m et équipés en bout d'une aire ou d'un TE de retournement réglementaires (voir schéma en annexe 2)

- dans le cas de fermeture de la voirie interne par un portail automatique, celui-ci devra comporter un système de déverrouillage agréé par la Commission Consultative Départementale de Sécurité et d'Accessibilité

2°) La réalisation d'une opération d'urbanisme individuelle est soumise aux prescriptions suivantes :

- la voie d'accès nouvellement créée a des rayons de courbure supérieurs à 9 mètres, une pente en long inférieure à 15 %, et une bande de roulement d'une largeur minimum de 3 mètres;

- en cas d'accès en cul de sac, celui-ci est de longueur inférieure à 60 m ou il est équipé en bout d'une aire ou d'un TE de retournement réglementaires (voir schéma en annexe 2)

Dans les zones situées à moins de 200 mètres de terrains en nature de bois, forêts, landes, maquis, garrigue, plantations ou reboisements, sur les parcelles ou parties de parcelles où le débroussaillage n'est pas obligatoire au titre de l'article 7, l'Etat et les collectivités territoriales propriétaires de voies ouvertes à la circulation publique, ainsi que les sociétés concessionnaires des autoroutes, procèdent à leurs frais au débroussaillage et au maintien en état débroussaillé, sur une bande dont la largeur est fixée par arrêté préfectoral.

Ces dispositions sont applicables aux voies privées ouvertes à la circulation du public.

Article 29 - Article 4 -Desserte par les réseaux

Toute occupation et utilisation du sol (autres que celles autorisées aux 1°). et 2°). de l'article 26 doit :

- soit être située à une distance inférieure ou égale à 200 mètres d'un point d'eau normalisé

- soit, s'il s'agit d'une habitation de 1ère famille, être située à une distance inférieure ou égale à 150 mètres d'une voie défendue.

Ces distances sont mesurées sur la voie utilisée par les engins d'incendie.

Article 30 - Caractéristiques des terrains – distance aux constructions voisines – densité

Sans objet.

Article 31 - Dispositions constructives – Réserves d'hydrocarbures – dispositions applicables aux projets autorisés et aux bâtiments existants

L'installation aérienne de réserves d'hydrocarbures (liquéfiés et liquides) ainsi que le passage à l'air libre des canalisations alimentant les bâtiments est interdit.

Les propriétaires, exploitants ou utilisateurs de citernes ou réserves aériennes d'hydrocarbures liquides ou liquéfiés procéderont à la suppression de celles-ci et, éventuellement, à leur remplacement par des citernes enterrées ou enfouies.

Les conduites d'alimentation depuis ces citernes jusqu'aux constructions seront enfouies à une profondeur réglementaire - aucun passage à l'air libre ne sera maintenu.

L'ensemble de ces travaux est à la charge des propriétaires, exploitants ou utilisateurs et doivent être réalisés dans les meilleurs délais à compter de la date d'approbation du présent P.P.R., et sans excéder les cinq ans prévus à l'article R 562-5 II du Code de l'Environnement.

Il est recommandé aux propriétaires des bâtiments à créer, à rénover ou existants de s'assurer du respect de mesures techniques appropriées pour se prémunir contre le risque d'incendie de forêt ou pour en limiter les conséquences (annexe 1 Règles de construction et Prévention des risques d'incendie).

Article 32 - Article 7 - Espaces libres et plantations, espaces naturels - dispositions applicables aux projets autorisés et aux bâtiments existants

Pour lutter efficacement contre les incendies de forêt et en limiter les conséquences, il est nécessaire, à proximité des constructions, de réduire la biomasse facilement combustible par débroussaillage, de disposer d'eau en quantité et pression suffisantes et de pouvoir circuler sans risque sur les voies d'accès.

Le débroussaillage et le maintien en état débroussaillé sont obligatoires sur les zones répondant à l'une des situations suivantes :

- a) Abords des constructions, chantiers, travaux et installations de toute nature, sur une profondeur de cinquante mètres, ainsi que des voies privées y donnant accès, sur une profondeur de dix mètres de part et d'autre de la voie ;
- b) Terrains situés dans les zones urbaines délimitées par un plan d'occupation des sols rendu public ou approuvé, ou un document d'urbanisme en tenant lieu ;
- c) Terrains servant d'assiette à l'une des opérations régies par les articles L. 311-1, L. 315-1, et L.322-2 du code de l'urbanisme (zones d'aménagement concertées, lotissements, associations foncières urbaines) ;
- d) Terrains mentionnés à l'article L. 443-1 du code de l'urbanisme (camping et stationnement de caravanes) ;
- e) Terrains situés dans les zones délimitées et spécifiquement définies comme devant être débroussaillées et maintenues en état débroussaillé en vue de la prévention des constructions, par un plan de prévention des risques naturels prévisibles établi en application des articles L. 562-1 à L. 562-7 du code de l'environnement. Les travaux sont à la charge des propriétaires des constructions pour la protection desquelles la servitude est établie, ou de leurs ayants droits.

Dans les cas mentionnés au a) ci-dessus, les travaux sont à la charge du propriétaire des constructions, chantiers, travaux et installations et de ses ayants droits.

Dans les cas mentionnés aux b), c) et d) ci-dessus, les travaux sont à la charge du propriétaire du terrain et de ses ayants droits.

**TITRE 3 - MESURES DE PREVENTION, DE PROTECTION ET DE SAUVEGARDE
INCOMBANT A LA COMMUNE**

Article 33 - Points d'eau

La commune procédera à la mise en place de points d'eau normalisés de façon à ce qu'aucun bâtiment ne soit situé à une distance supérieure à 150 mètres (ou 200 m en zone B2) d'un point d'eau normalisé. Les travaux devront être réalisés dans les meilleurs délais selon les deux niveaux d'urgence suivants :

- 1^{ère} urgence : délai maximal de deux ans à compter de l'approbation du présent P.P.R.

- 2^{ème} urgence : délai maximal de cinq ans à compter de l'approbation du présent P.P.R.

Numéros des poteaux (cf carte des travaux à réaliser)	Points d'eau normalisés à réaliser en 1 ^{ère} urgence
N°1	angle, chemin de La Prée, chemin du Pont des Colles
N°2	chemin de La Gaude lieu dit " Font de La Ribes "
N°3	n° 9463 CD 18
N°4	n° 9111 CD 18
N°5	chemin de Cagnes à Gréolières lieu dit " Le Loup et Vaquières "
N°6	chemin de Cagnes à Gréolières lieu dit " Les Condamines "
N°7	chemin de La Chichié
N°8	angle CD 2209 et CD 1
N°9	chemin Marcellin lieu dit "Maoupas "
N°10	chemin Marcellin lieu dit "Font du Renard"
N°11	chemin Marcellin lieu dit "Bastide d'Allègre"
N°12	158, chemin de Sainte Pétronille
N°13	472, chemin de Cagnes (vc 36)
N°14	angle chemin de cagnes (vc36) et chemin des Vergers
N°15	1864, chemin de Cagnes (vc 36)
N°16	789, chemin de la Colle de Rouge

Numéros des poteaux (cf carte des travaux à réaliser)	Points d'eau à normaliser en 1 ^{ère} urgence
N°6	avenue des Lauriers – Le Plan du Bois
N°7	avenue des Mimosas – Le Plan du Bois
N°8	avenue des Mimosas – Le Plan du Bois
N°9	angle av. des Lauriers - av. des Oliviers – Le Plan du Bois
N°10	angle av. des Mimosas – av. des Oliviers – Le Plan du Bois
N°36	chemin de La Colle de Rouge
N°48	chemin des Ponchons
N°49	Société Ragni
N°58	angle chemin Hugues Berengier – chemin des Serens
N°69	1764, chemin Hugues Berengier
N°74	chemin des Vallières
N°134	angle chemin du Pont des Colles - CD

Numéros des poteaux (cf carte des travaux à réaliser)	Points d'eau à normaliser en 2 ^{ème} urgence
N°30	angle Marcellin – allée des Cerisiers
N°50	angle chemin des Sablières – chemin des Oliviers
N°93	CD 2209
N°94	CD 2209
N°116	CD 2209
N°125	lieu dit Les Condamines
N°140	CD 2209

Article 34 - Aménagement de voirie

La commune prendra toute disposition de nature à améliorer l'accès et le passage des secours ainsi que l'éventuelle évacuation simultanée des personnes menacées.

Création ou amélioration de voies de liaisons pour les services de secours :

- Voie N°1 quartier Rourière : porter sa largeur à 5 mètres sur l'ensemble du secteur
- Voie N°2 quartier Les Près : faire déboucher la voirie existante et porter sa largeur à 5 mètres
- Voie N°3 chemin des Colles : réhabiliter la voirie existante
- Voie N°4 chemin de Colle de Rouge : faire déboucher la voirie existante
- Voie N°5 liaison impasse des Chauvets – CD 118 : piste bouclante à réaliser
- Voie N°6 liaison lieu dit les Condamines – chemin des Chauvets : piste bouclante à réaliser
- Voie N°7 lieu dit Vallestrèche : piste périmétrale à réaliser
- Voie N°8 CR 36 chemin de Font de Ribes : porter la voirie à 5 mètres et la faire déboucher
- Voie N°9 quartier de Font Antique : piste bouclante à réaliser
- Voie N°10 quartier Barnier : porter la voirie à 5 mètres
- Voie N°11 Domaine de l'Etoile : faire déboucher la piste au sud du domaine sur la commune voisine de Cagnes sur Mer

Article 35 - Création et entretien des zones débroussaillées

Seront créées et entretenues :

- une bande de 100 mètres côté sud de la piste bouclante créée en voie n°2
- une bande de 100 mètres côté espace naturel de la piste bouclante créée en voie n°6
- une bande de 100 mètres côté espace naturel de la piste périmétrale créée en voie n°7
- une bande de 100 mètres côté espace naturel de la piste bouclante créée en voie n°9
- une bande de 100 mètres côté espace naturel de la piste bouclante du Domaine de l'Etoile à Cagnes sur Mer (voie n°11)
- une bande de 50 mètres de part et d'autre des voies n°3, 4 et 8

Article 36 - Création de places de retournement

Les plates-formes de retournement (PFR) suivantes devront être réalisées en bout de la voirie existante suivant les normes explicitées en Annexe 2 :

- PFR n°1 : quartier du Suy Blanc
- PFR n°2 : quartier Plan du Bois
- PFR n°3 : quartier Barniers
- PFR n°4 : quartier des Ponchons sud
- PFR n°5 : quartier des Pendillons sud
- PFR n°6 : quartier des Ponchons

Article 37 - Plan communal de sauvegarde

En application de l'article 13 de la loi de modernisation de la sécurité Civile du 13 août 2004 et de son décret d'application du 13 septembre 2005, la commune élaborera et mettra en œuvre un Plan Communal de Sauvegarde, ceci dans un délai de 2 ans à compter de la date d'approbation du présent PPRif.

TITRE 4 - DISPOSITIONS SPECIFIQUES APPLICABLES AUX ETABLISSEMENTS ACCUEILLANT DU PUBLIC

Pour les établissements accueillant du public situés en zone de danger rouge (R) et (R0), la mise en place d'aspenseurs ou de tout autre dispositif validé par la sous-commission relative à la sécurité contre les risques d'incendie de forêt, lande, maquis et garrigue est obligatoire dans un délai de deux ans à compter de la date d'approbation du présent PPRIF.

Les aspenseurs doivent présenter un débit unitaire de 15 m³/h pour 500m² de surface concernée.

La surface à prendre en compte est celle dont la largeur est la moitié de la distance de débroussaillage (telle que définie à l'article 7 du règlement applicable à la zone concernée) et le linéaire développé des façades des bâtiments à défendre.

L'autonomie demandée (quantité d'eau stockée dans des bassins à cette fin) doit assurer le fonctionnement des aspenseurs pendant 30 minutes.

Pour les établissements recevant du public situés à moins de 100 mètres d'une zone de danger fort (Rouge) les mêmes règles s'appliquent sauf pour les petits établissements autres que ceux abritant des locaux à sommeil.

L'ensemble de ces travaux est à la charge des propriétaires ou des exploitants.

ANNEXE 1

Liste des dispositions de nature à réduire le risque

1. Règles de construction (ou rénovation)

Enveloppes

Enveloppes des bâtiments constituées par des murs en dur présentant une durée coupe feu ½ heure. Les revêtements de façades présentant un critère de réaction au feu MO, parties de façades incluses dans le volume des vérandas comprises.

Ouvertures

L'ensemble des ouvertures occultables par des dispositifs, présentant une durée coupe feu ½ heure, les jointures assurant un maximum d'étanchéité, parties de façades incluses dans le volume des vérandas comprises.

Couvertures

Les revêtements de couvertures devront être classés en catégorie MO, partie de couverture incluse dans le volume des vérandas comprises.

Toutefois, les revêtements de couvertures classés en catégorie M1, M2, M3 peuvent être utilisés s'ils sont établis sur un support continu en matériau incombustible ou en panneaux de bois ou tout autre matériau reconnu équivalent par le Comité d'Etude et de Classification des Matériaux et des éléments de construction par rapport au danger d'incendie .

Il ne devra pas y avoir de partie combustible à la jonction entre la toiture et les murs.

Cheminées

Les conduits extérieurs

- équipés dans leur partie située au-delà de leur débouché en toiture d'un clapet coupe feu ½ heure et actionnable depuis l'intérieur de la construction ;
- réalisés en matériau MO et présentant une durée coupe feu ½ heure depuis leur débouché en toiture jusqu'au niveau du clapet coupe feu et munis d'un pare-étincelles en partie supérieure.

Conduites et canalisations diverses

Conduites et canalisations desservant l'habitation et apparentes à l'extérieur présentant une durée coupe feu de traversée ½ heure.

Gouttières et descentes d'eau

Gouttières et descentes d'eau réalisées en matériaux M1 minimum.

Auvents

Toitures réalisées en matériau M1 minimum et ne traversant pas les murs d'enveloppe de la construction.

Barbecues

Les barbecues fixes constituant une dépendance d'habitation, équipés de dispositifs pare étincelles et de bac de récupération des cendres situés hors de l'aplomb de toute végétation.

2.Prévention des risques d'incendie

Placer les réserves de combustibles solides et les tas de bois à plus de 10 m des bâtiments.

Elargir les voies privées desservant les bâtiments pour permettre en tout point le croisement de 2 véhicules sans ralentissement, ni manœuvre.

Equiper les habitations disposant d'une réserve d'eau (piscine, bassin, réservoir) d'une motopompe de 15 m³/h de débit, actionnée par un moteur thermique, susceptible d'alimenter une lance de 40/14 avec l'aide de trois tuyaux de 45 mm de diamètre et de 20 m de longueur.

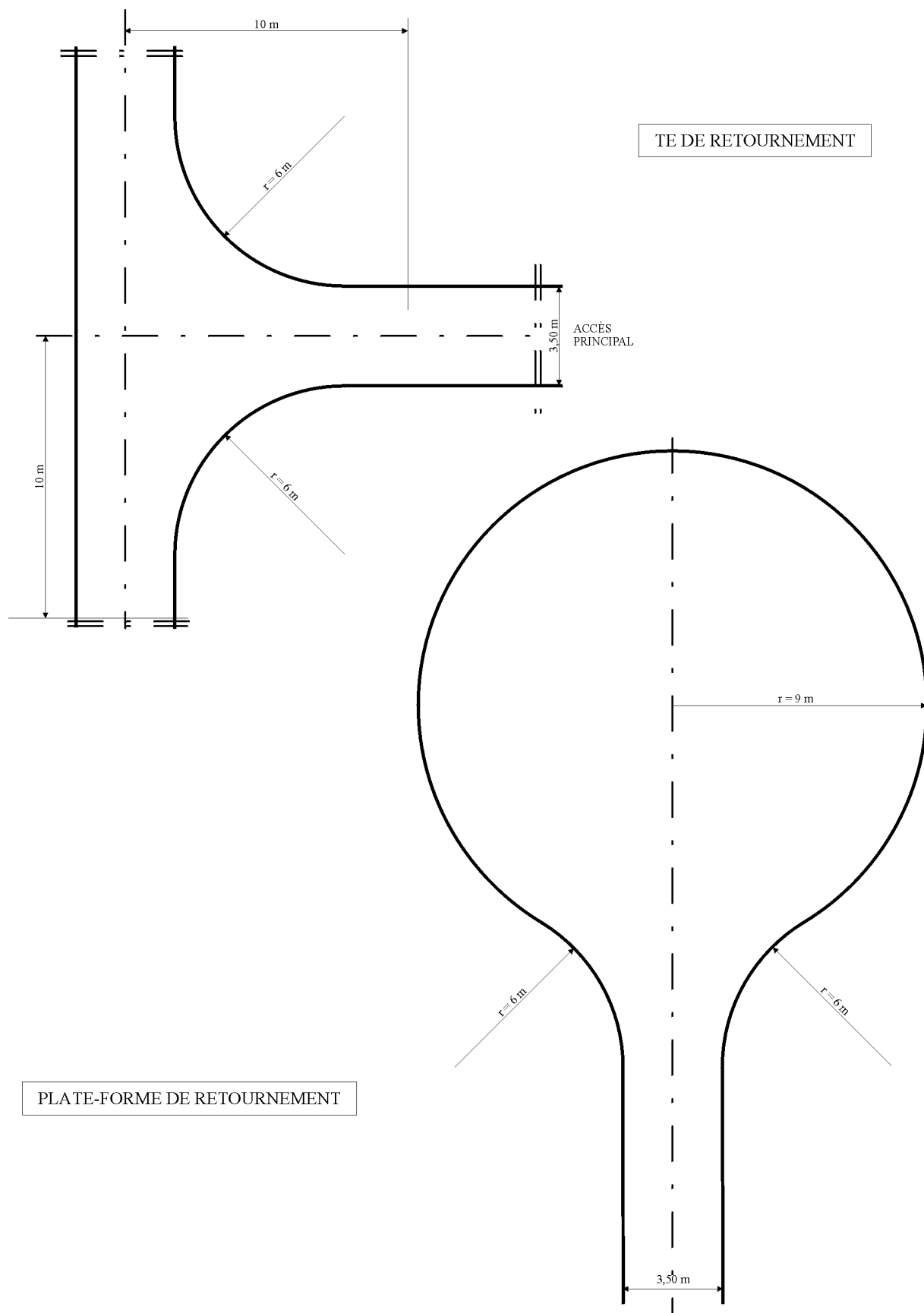
Remiser cet équipement dans un coffre ou une construction incombustible.

Curer régulièrement les gouttières des aiguilles et feuillages s'y trouvant pour prévenir les risques de mise à feu des toitures.

Elaguer et tailler en permanence les arbres de telle sorte que les premiers feuillages soient maintenus à une distance minimale de 3 mètres de tout point des constructions. En zone rouge et en secteur B0 cette prescription est rendue obligatoire et la distance minimale est portée à 5 mètres.

Ne pas planter à proximité du bâtiment ou de manière continue des espèces très combustibles (mimosas, cyprès,...)

ANNEXE 2
Dimensions minimales à respecter pour les "TE" ou
les plates-formes de retournement aux VOIES-ENGINs



ANNEXE 3 : **Réservoir public ou géré par une ASL**

I – DEFINITION :

Ouvrage clos, enterré ou aérien, métallique ou en maçonnerie, d'une capacité minimale de 60 m³ (si auto alimentée) réservée à l'usage exclusif du Service d'Incendie et accessible en tout temps. *Avant d'être réalisé, il doit faire l'objet d'une autorisation administrative (se renseigner auprès de la mairie)*

II – SITUATION :

Implanté en bordure de voirie, bordé par une surface de 8 m x 4 m permettant la mise en station d'un engin d'incendie. Cette aire doit présenter une pente inférieure à 10 % et sans dévers.

Nota : Si l'ouvrage est gravitaire, il doit être en charge avec une vanne située en bordure de voirie (voir chapitre IV – c)

III – CAPACITE :

a) La capacité réglementaire est de 120 m³ (soit 60 m³/h pendant 2 heures, conformément aux poteaux et bouches d'incendie normalisés).

La réalimentation après usage peut être obtenue au moyen d'une alimentation domestique de faible diamètre.

b) Si le réseau pression situé à proximité immédiate présente un débit de 30 m³/h minimum, la capacité stockée peut être réduite à 60 m³, l'auto alimentation étant obtenue dans ce cas par le réseau qui alimente l'ouvrage au moyen d'un organe hydraulique type « chasse d'eau ».

IV – CARACTERISTIQUES :

a) Ouvrage aérien :

Peut se présenter sous la forme d'une capacité unique ou de plusieurs reliées entre elles. Dans ce cas, aucune manœuvre ne doit être nécessaire pour réaliser la mise en communication des divers volumes.

b) Ouvrage enterré :

Le radier de fond d'ouvrage ou la partie inférieure d'une citerne métallique doit être situé à une hauteur inférieure ou égale à 3 mètres du plan de station des véhicules d'incendie. Une canalisation métallique de diamètre 100 mm intérieur, munie à l'une des extrémités d'une crépine, à l'autre d'un demi raccord A.R. (aspiration refoulement) de 100 mm, doit permettre le pompage.

La longueur de cette canalisation doit être inférieure ou égale à 8 mètres.

Une trappe de visite, dont la plus petite dimension doit être supérieure à 0,60 m, ainsi qu'un dispositif de fermeture type « sapeur-pompier », doivent compléter le dispositif.

Des échelons métalliques doivent permettre la visite de l'ouvrage.

c) Emplacement des prises d'eau :

Elles sont implantées en limite de propriété. Elles doivent se situer à l'intérieur d'une niche dont les dimensions sont les suivantes :

Hauteur : 1 mètre

Largeur : 1 mètre

Profondeur : 0,40 mètre

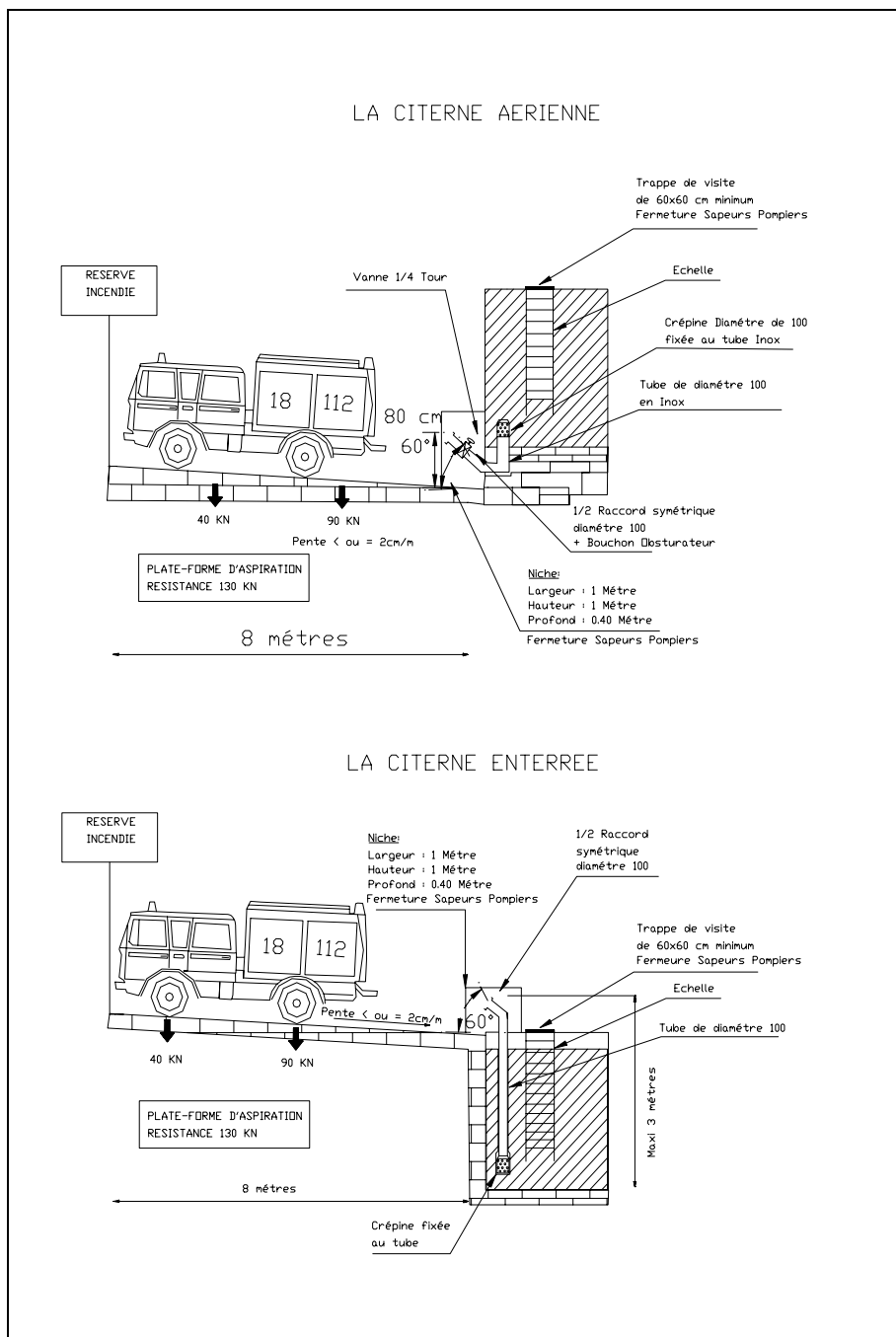
Le demi raccord A.R. de 100 mm doit se situer à 0,80 m du sol (angle de 60° par rapport à la verticale).

L'ouverture du coffre de la niche s'effectue au moyen d'un carré 30 x 30 (type BI / PI) ou par clé tricoise).

Mettre en place une signalisation portant l'indication « Réserve d'incendie – capacité x m3 » sur la face externe de la porte de la niche. Cette indication indélébile est en caractères de couleur rouge sur fond blanc.

V – RECEPTION :

Lorsque l'ouvrage est terminé, mis en eau, le pétitionnaire devra prendre contact avec le Service d'Incendie afin de faire vérifier les caractéristiques concourant à la bonne mise en œuvre en cas de sinistre. Cette réception doit s'effectuer avant le dépôt d'une demande de Permis de construire.



ANNEXE 4 : PORTAILS

Règles arrêtées le 24 juin 1997 par la Commission Consultative Départementale de Sécurité et d'accessibilité (P.V N° 97 116 .12) concernant les demandes d'implantation de portails :

1/ Dimensions minimales de passage :

Hauteur de passage sous voûte 3,50 mètres;
Largeur 3 mètres avec surlargeur éventuelle dans les virages.

2/ Ouvrage à fonctionnement manuel :

Système de déverrouillage extérieur actionné par la polycoise multifonctions (photocopie des caractéristiques de l'outil ci-jointe) ;
Plaque d'identification placée à l'extérieur et à proximité de la serrure indiquant «Ouverture réservée Sapeurs-Pompiers» ;
L'entretien devra être périodique, obligatoire et assuré par les utilisateurs.

3/ Ouvrage à fonctionnement électrique :

Système de déverrouillage extérieur actionné par la polycoise multifonctions (caractéristiques de l'outil ci-après) ;

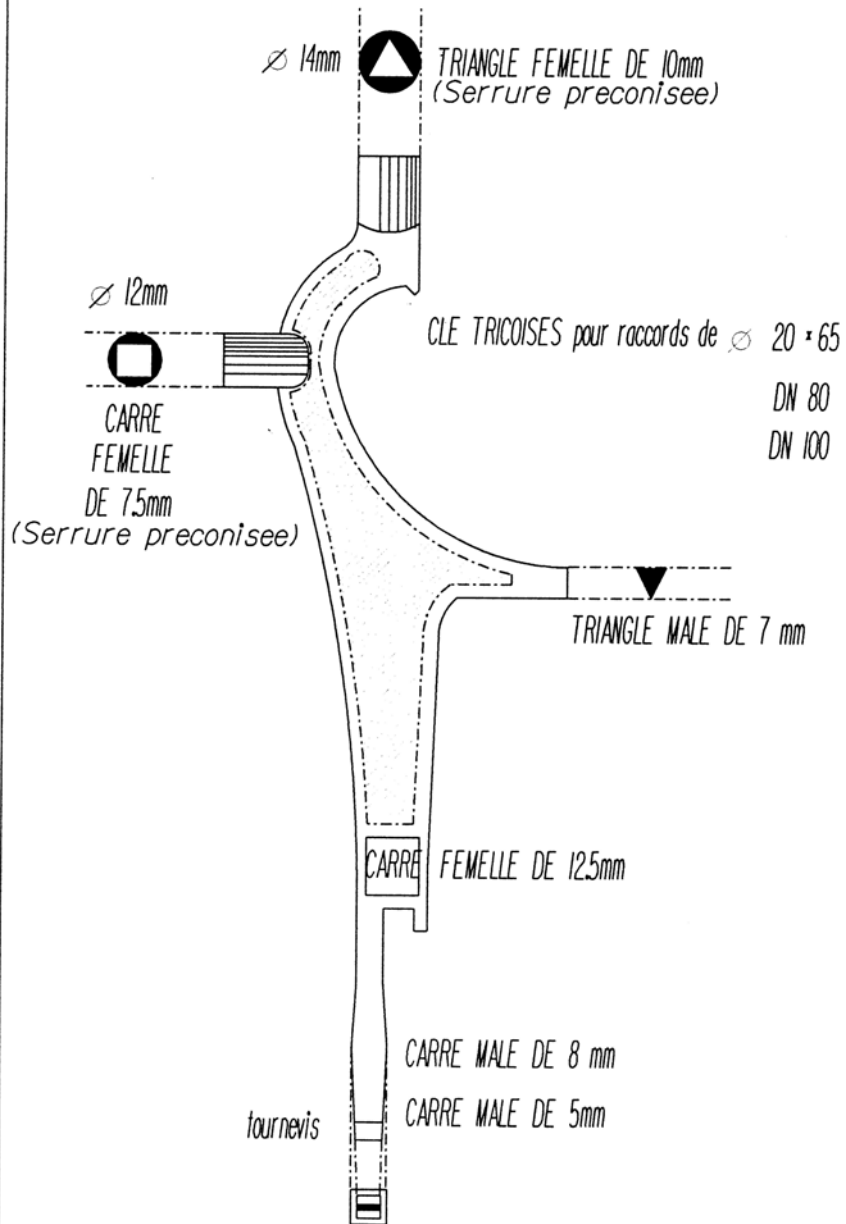
- Plaque d'identification placée à l'extérieur et à proximité de la serrure indiquant «Ouverture réservée Sapeurs-Pompiers» ;

Le système de déverrouillage devra fonctionner en sécurité positive ;
Éventuellement, asservissement à la détection ou alarme ;
L'entretien devra être périodique, obligatoire et assuré par les utilisateurs.

4/ Validation du système :

Avant la mise en service de l'ouvrage, informer les services d'incendie et de secours qui procéderont aux différents essais du système de déverrouillage sapeurs-pompiers.

POLYCOISE Multifonctions



ANNEXE 5 : Voies défendues

Liste des voies défendues mise à jour au 28 octobre 2008 :

A ce jour, seule la Route Départementale 118 prolongée par la Route Départementale 18 en direction de Saint Jeannet pourrait être considérée comme une voie défendue , mais la non conformité du poteau d'incendie 112 et l'absence de couverture en hydrant de la zone des Ambonnets, aux environs du carrefour avec l'avenue Marcel Pagnol, ne permet pas son classement en voie défendue.

L'avenue Marcel Pagnol peut être considérée comme voie défendue sous réserve que le rétrécissement de l'accès sud en direction de Cagnes à la sortie de l'Etoile soit supprimé.